



**КОМИТЕТ ИМУЩЕСТВЕННЫХ ОТНОШЕНИЙ
АДМИНИСТРАЦИИ ПЕРМСКОГО МУНИЦИПАЛЬНОГО ОКРУГА**

РЕШЕНИЕ

о размещении объектов № 2262

Пермский край
Пермский округ

11.09.2023

Комитет имущественных отношений администрации Пермского муниципального округа разрешает Акционерному обществу «Газпром газораспределение Пермь» (ИНН 5902183841, ОГРН 1025900512670, почтовый адрес: 614000, г. Пермь, ул. Петропавловская, 43)

размещение объекта «Газопровод давлением до 1.2 Мпа, для размещения которого не требуется разрешения на строительство»

на землях государственная собственность на которые не разграничена

на срок 1 год

Местоположение: Пермский край, м.о. Пермский, д. Ерепеты, ул. Коллективная, к дому 1

Приложение: схема предполагаемых к использованию земель или части земельного участка.

Особые условия использования:

- 1) При установке газопровода учесть параметры ширины проезда улично-дорожной сети, во избежание сужения полосы отвода дороги.
- 2) При условии получения разрешения на производство земляных работ.
- 3) При пересечении автомобильной дороги «Ерепеты-Симакино» получить технические условия в МКУ «Управление благоустройство Пермского муниципального округа».

Заместитель председателя комитета



М.В. Королева

Схема предполагаемых к использованию земель или части земельного участка

Объект: Газопровод давлением до 1.2 Мпа, для размещения которого не требуется разрешения на строительство

Местоположение: расположенных по адресу: Пермский край, м.о. Пермский, д. Ерепеты, ул. Коллективная, к дому 1

Площадь земель или части земельного участка, кв.м.: 2531








Категория земель: земли населенных пунктов

Вид разрешенного использования: -

Описание границ смежных землепользователей:

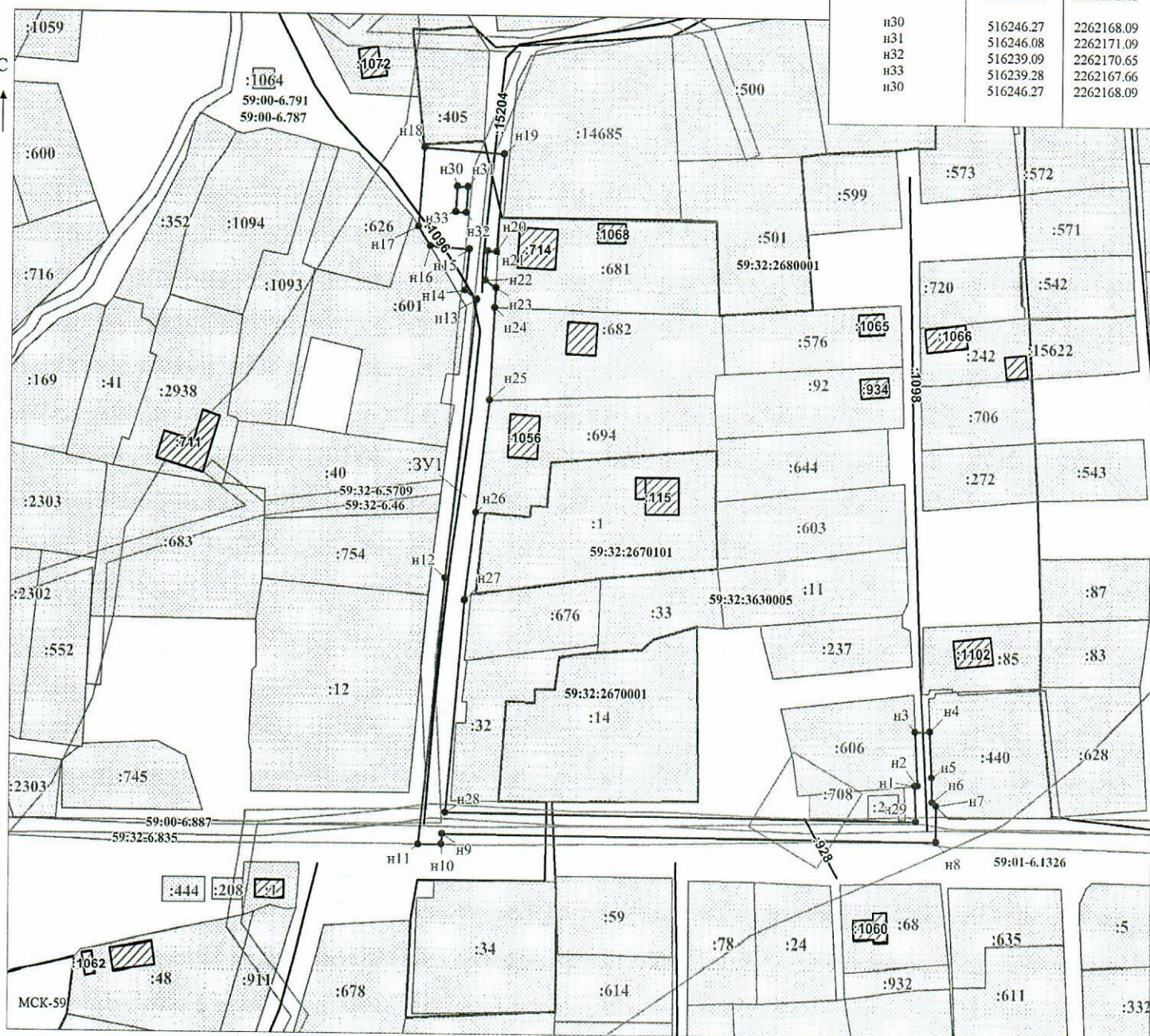
От точки н1 до точки н3 - земельный участок с кадастровым номером 59:32:1930002:606
От точки н3 до точки н4 - земли общего пользования
От точки н4 до точки н7 - земельный участок с кадастровым номером 59:32:3630005:440
От точки н7 до точки н16 - земли общего пользования
От точки н16 до точки н17 - земельный участок с кадастровым номером 59:32:3630005:601
От точки н17 до точки н23 - земли общего пользования
От точки н23 до точки н24 - земельный участок с кадастровым номером 59:32:3630005:681
От точки н24 до точки н25 - земельный участок с кадастровым номером 59:32:3630005:682
От точки н25 до точки н26 - земельный участок с кадастровым номером 59:32:3630005:694
От точки н26 до точки н1 - земли общего пользования 59:32:3630005
От точки н30 до точки н30 - земли общего пользования

Условные обозначения:

-  - предполагаемый участок земель, на которых планируется размещение объекта
-  - границы и номер объекта капитального строительства, сведения о которых внесены в ЕГРН
-  - границы и номер земельного участка, сведения о которых внесены в ЕГРН
-  - зоны с особыми условиями использования территории, сведения о которых внесены в ЕГРН
-  - обозначение запрашиваемого земельного участка
-  - характерная точка границ земель или части земельного участка
-  - номер и граница кадастрового квартала

Каталог координат, м

№ точки границы	X	Y
н1	516082.53	2262298.40
н2	516082.62	2262299.15
н3	516097.59	2262298.40
н4	516097.66	2262302.56
н5	516084.95	2262303.11
н6	516077.96	2262303.41
н7	516076.97	2262304.45
н8	516066.84	2262304.58
н9	516067.80	2262165.03
н10	516064.89	2262164.85
н11	516064.84	2262158.31
н12	516137.78	2262165.39
н13	516215.10	2262173.81
н14	516217.70	2262170.42
н15	516228.94	2262171.51
н16	516229.73	2262160.58
н17	516235.15	2262157.24
н18	516256.82	2262158.86
н19	516255.20	2262181.29
н20	516228.38	2262179.29
н21	516228.56	2262176.79
н22	516220.44	2262176.12
н23	516218.41	2262179.14
н24	516212.91	2262178.88
н25	516187.65	2262177.66
н26	516156.50	2262173.93
н27	516131.92	2262170.88
н28	516073.77	2262165.91
н29	516072.42	2262298.77
н1	516082.53	2262298.40
н30	516246.27	2262168.09
н31	516246.08	2262171.09
н32	516239.09	2262170.65
н33	516239.28	2262167.66
н30	516246.27	2262168.09



Заявитель: /Горбунова А.П.

Масштаб 1:1200

МП

(подпись, расшифровка подписи)

(для юридических лиц
и индивидуальных предпринимателей)